



КОМИТЕТ ГРАДОСТРОИТЕЛЬНОЙ ПОЛИТИКИ
ЛЕНИНГРАДСКОЙ ОБЛАСТИ

РАСПОРЯЖЕНИЕ

от _____ года № _____

**О предоставлении разрешения на условно разрешенный вид
использования земельного участка с кадастровым номером
47:03:1207002:3234**

В соответствии с пунктом 4 части 2 статьи 1 Областного закона от 07.07.2014 № 45-оз «О перераспределении полномочий в области градостроительной деятельности между органами государственной власти Ленинградской области и органами местного самоуправления Ленинградской области», пункта 2.14 Положения о Комитете градостроительной политики Ленинградской области, утвержденного постановлением Правительства Ленинградской области от 9 сентября 2019 года №421:

1. Предоставить разрешение на условно разрешенный вид использования «размещение спортивных сооружений закрытого типа» для земельного участка с кадастровым номером 47:03:1207002:3234 площадью 4688 кв. м, расположенного по адресу: Ленинградская область, Приозерский муниципальный район, п. Сосново.

2. Копию настоящего распоряжения направить в администрацию Приозерского муниципального района Ленинградской области, в филиал публично-правовой компании «Роскадастр» по Ленинградской области, а также разместить на сайте Комитета градостроительной политики Ленинградской области в сети «Интернет».

Председатель комитета

И.Я. Кулаков

Выписка из Единого государственного реестра недвижимости об основных характеристиках и зарегистрированных правах на объект недвижимости

Сведения об основных характеристиках объекта недвижимости

В Единый государственный реестр недвижимости внесены следующие сведения:

Раздел 1 Лист 1

Земельный участок			
вид объекта недвижимости			
Лист № 1 раздела 1	Всего листов раздела 1: 1	Всего разделов: 3	Всего листов выписки: 3
14.12.2023г.			
Кадастровый номер:	47:03:1207002:3234		
Номер кадастрового квартала:	47:03:1207002		
Дата присвоения кадастрового номера:	14.12.2023		
Ранее присвоенный государственный учетный номер:	данные отсутствуют		
Адрес:	Ленинградская область, Приозерский муниципальный район, Сосновское сельское поселение, п.Сосново		
Площадь, м2:	4688 +/- 24		
Кадастровая стоимость, руб:	не определена		
Кадастровые номера расположенных в пределах земельного участка объектов недвижимости:	данные отсутствуют		
Категория земель:	Земли населенных пунктов		
Виды разрешенного использования:	Размещение спортивных сооружений открытого типа (без трибун для зрителей)		
Статус записи об объекте недвижимости:	Сведения об объекте недвижимости имеют статус "актуальные"		
Особые отметки:	данные отсутствуют		
Получатель выписки:	Администрация муниципального образования Сосновское сельское поселение (представитель правообладателя), Правообладатель: Администрация муниципального образования Сосновское сельское поселение		

полное наименование должности		ДОКУМЕНТ ПОДПИСАН ЭЛЕКТРОННОЙ ПОДПИСЬЮ	инициалы, фамилия
-------------------------------	---	---	-------------------

Сертификат: 00ВВ056В7401СВ38D2В3576АСDС8425108
Владелец: ФЕДЕРАЛЬНАЯ СЛУЖБА ГОСУДАРСТВЕННОЙ
РЕГИСТРАЦИИ, КАДАСТРА И КАРТОГРАФИИ
Действителен: с 27.06.2023 по 19.09.2024

Выписка из Единого государственного реестра недвижимости об основных характеристиках и зарегистрированных правах на объект недвижимости

Сведения о зарегистрированных правах

Земельный участок			
вид объекта недвижимости			

Лист № 1 раздела 2	Всего листов раздела 2: 1	Всего разделов: 3	Всего листов выписки: 3
--------------------	---------------------------	-------------------	-------------------------

14.12.2023г.

Кадастровый номер: 47:03:1207002:3234

1	Правообладатель (правообладатели):	1.1	Муниципальное образование Сосновское сельское поселение Приозерского муниципального района Ленинградской области
	Сведения о возможности предоставления третьим лицам персональных данных физического лица:	1.1.1	данные отсутствуют
2	Вид, номер, дата и время государственной регистрации права:	2.1	Собственность 47:03:1207002:3234-47/060/2023-1 14.12.2023 10:18:20
4	Ограничение прав и обременение объекта недвижимости:	не зарегистрировано	
5	Заявленные в судебном порядке права требования:	данные отсутствуют	
6	Сведения о возражении в отношении зарегистрированного права:	данные отсутствуют	
7	Сведения о возможности предоставления третьим лицам персональных данных физического лица	данные отсутствуют	
8	Сведения о наличии решения об изъятии объекта недвижимости для государственных и муниципальных нужд:	данные отсутствуют	
9	Сведения о невозможности государственной регистрации без личного участия правообладателя или его законного представителя:	данные отсутствуют	
10	Правопритязания и сведения о наличии поступивших, но не рассмотренных заявлений о проведении государственной регистрации права (перехода, прекращения права), ограничения права или обременения объекта недвижимости, сделки в отношении объекта недвижимости:	отсутствуют	
11	Сведения о невозможности государственной регистрации перехода, прекращения, ограничения права на земельный участок из земель сельскохозяйственного назначения:	данные отсутствуют	

полное наименование должности	 ДОКУМЕНТ ПОДПИСАН ЭЛЕКТРОННОЙ ПОДПИСЬЮ	инициалы, фамилия
-------------------------------	--	-------------------

Сертификат: 00ВВ056В7401СВ38D2В3576АСDC8425108
 Владелец: ФЕДЕРАЛЬНАЯ СЛУЖБА ГОСУДАРСТВЕННОЙ
 РЕГИСТРАЦИИ, КАДАСТРА И КАРТОГРАФИИ
 Действителен: с 27.06.2023 по 19.09.2024

Выписка из Единого государственного реестра недвижимости об основных характеристиках и зарегистрированных правах на объект недвижимости

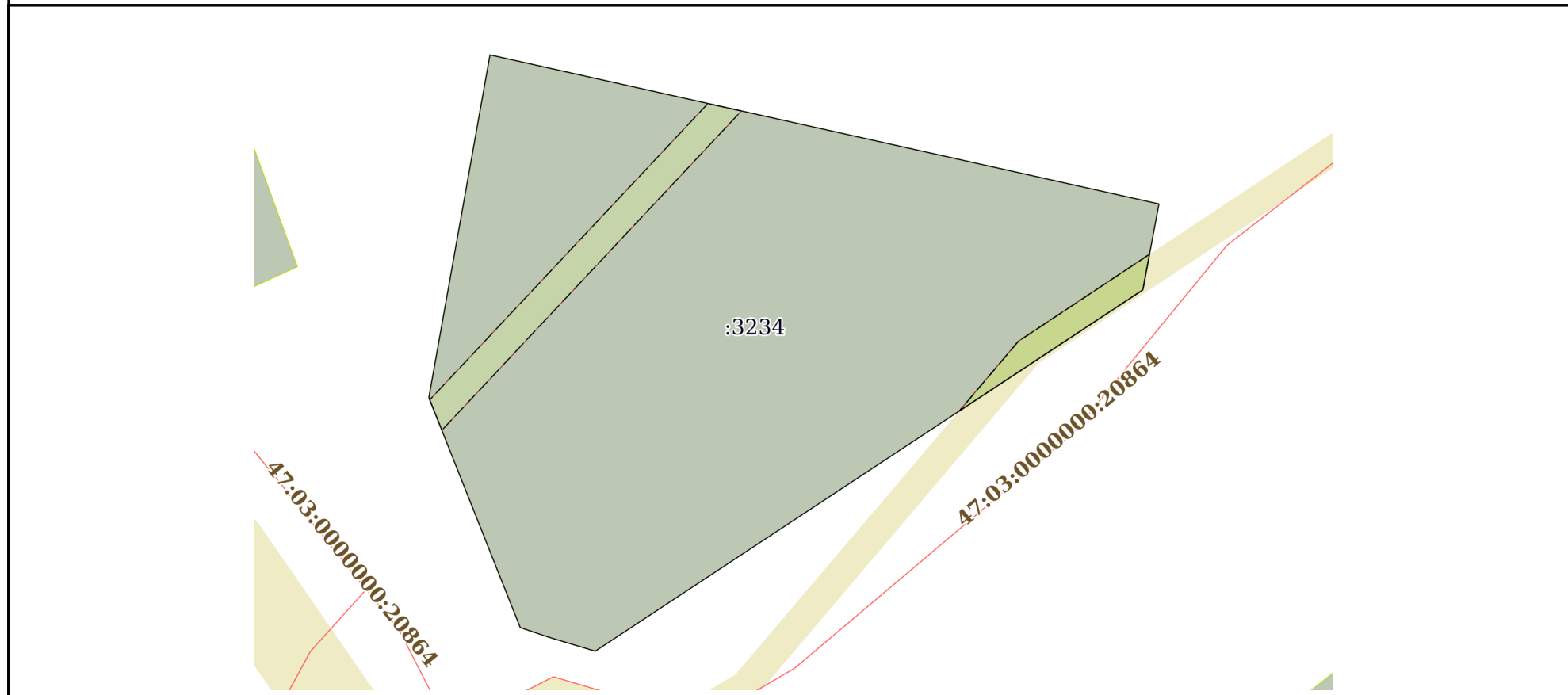
Описание местоположения земельного участка

Земельный участок			
вид объекта недвижимости			

Лист № 1 раздела 3	Всего листов раздела 3: 1	Всего разделов: 3	Всего листов выписки: 3
--------------------	---------------------------	-------------------	-------------------------

14.12.2023г.			
Кадастровый номер:	47:03:1207002:3234		


План (чертеж, схема) земельного участка



Масштаб 1:800	Условные обозначения:		
---------------	-----------------------	--	--

полное наименование должности	 <p>ДОКУМЕНТ ПОДПИСАН ЭЛЕКТРОННОЙ ПОДПИСЬЮ</p>	инициалы, фамилия
-------------------------------	---	-------------------

Сертификат: 00ВВ056В7401СВ38D2В3576АСDС8425108
 Владелец: ФЕДЕРАЛЬНАЯ СЛУЖБА ГОСУДАРСТВЕННОЙ
 РЕГИСТРАЦИИ, КАДАСТРА И КАРТОГРАФИИ
 Действителен: с 27.06.2023 по 19.09.2024



**АДМИНИСТРАЦИЯ
ПРИОЗЕРСКОГО
МУНИЦИПАЛЬНОГО РАЙОНА
ЛЕНИНГРАДСКОЙ ОБЛАСТИ**
(Администрация Приозерского муниципального района)

**Управление по градостроительству,
землепользованию и муниципальному
имуществу**

**Отдел территориального планирования и
градостроительного зонирования**

ул. Маяковского, д. 36, г. Приозерск,
Ленинградская область, 188760
тел.: 31-816, 36-678, 32-997
эл. адрес: ter-otdel@yandex.ru

от 16.02.2024 № б/н

**ВЫПИСКА ИЗ ГОСУДАРСТВЕННОЙ ИНФОРМАЦИОННОЙ СИСТЕМЫ
ОБЕСПЕЧЕНИЯ ГРАДОСТРОИТЕЛЬНОЙ ДЕЯТЕЛЬНОСТИ**
в отношении земельного участка с кадастровым номером 47:03:1207002:3234, расположенного по адресу: Ленинградская область, Приозерский муниципальный район, Сосновское сельское поселение, п. Сосново.

Согласно «Правилам землепользования и застройки на территории муниципального образования Сосновское сельское поселение муниципального образования Приозерский муниципальный район Ленинградской области», утвержденных решением Совета депутатов муниципального образования Сосновское сельское поселение муниципального образования Приозерский муниципальный район Ленинградской области № 125 от 24.04.2013 года, в редакции решения Совета депутатов муниципального образования Сосновское сельское поселение муниципального образования Приозерский муниципальный район Ленинградской области № 177 от 20.08.2014 года «О внесении изменений в Правила землепользования и застройки», **испрашиваемый земельный участок относится к территориальной зоне:**

- зона зеленых насаждений общего пользования (ТР-2).

Испрашиваемый земельный участок расположен в границах зон с особым режимом использования территории:

- Охранные зоны линий электропередач.

Зона зелёных насаждений общего пользования

1. Кодовое обозначение: ТР-2
2. Цель выделения зоны - обеспечение правовых условий для сохранения и обустройства открытых озелененных пространств при их активном использовании неограниченным кругом лиц.
3. Нижеприведенные градостроительные регламенты в части видов разрешенного использования земельных участков и объектов капитального строительства распространяются на земельные участки, расположенные на территории зоны ТР-2, только в случае, если указанные участки не входят в границы территорий общего пользования, выделенных красными линиями. В случае, если земельные участки, расположенные на территории зоны ТР-2, входят в границы территорий общего пользования, выделенных красными линиями, то, в соответствии с частью 4 статьи 36 Градостроительного кодекса Российской Федерации, действие градостроительных регламентов на них не распространяется. Использование земельных участков, на которые действие градостроительных регламентов не распространяется, определяется уполномоченными

федеральными органами исполнительной власти, уполномоченными органами исполнительной власти Ленинградской области или уполномоченными органами местного самоуправления в соответствии с федеральными законами.

4. Виды разрешенного использования земельных участков и объектов капитального строительства:

Основные виды разрешённого использования	
1.	Размещение садов, скверов, бульваров
2.	Размещение парков
3.	Размещение пляжей
4.	Размещение набережных и специально оборудованных спусков к воде
5.	Размещение искусственных водоёмов
6.	Размещение объектов охраны общественного порядка
7.	Размещение объектов гражданской обороны и предотвращения чрезвычайных ситуаций
8.	Размещение спортивных сооружений открытого типа (без трибун для зрителей)
9.	Размещение велодорожек, лыжных и (или) беговых дорожек
10.	Размещение дорог
11.	Размещение хозяйственных построек и площадок
12.	Размещение объектов благоустройства
13.	Размещение объектов инженерно-технического обеспечения
Условно разрешённые виды использования	
14.	Размещение спортивных сооружений закрытого типа
15.	Размещение учреждений культуры
16.	Размещение специальных парков (зоопарков, ботанических садов)
17.	Размещение комплексов аттракционов, аквапарков
18.	Размещение предприятий общественного питания
19.	Размещение причалов маломерных судов
20.	Размещение культовых зданий и сооружений
Вспомогательные виды разрешённого использования	
21.	Размещение дорог
22.	Размещение хозяйственных построек и площадок
23.	Размещение объектов благоустройства
24.	Размещение стоянок легкового автотранспорта вместимостью до 100 машино-мест
25.	Размещение велостоянок

5. Предельные размеры земельных участков и предельные параметры разрешенного строительства, реконструкции объектов капитального строительства:

№	Параметры	Предельные значения
1.	Минимальная площадь земельного участка	не менее суммы площади, занимаемой существующим или размещаемым на земельном участке объектом капитального строительства и озелененными территориями, автостоянками, проездами и иными вспомогательными объектами, предназначенными для его обслуживания и эксплуатации, требуемыми в соответствии с Правилами землепользования и застройки, техническими регламентами и нормативами градостроительного проектирования
2.	Максимальная доля земельных участков условно разрешенных видов использования, формируемых на территории отдельно взятой части территориальной зоны ТР-2 в замкнутых границах в пределах элемента планировочной структуры (квартала, микрорайона), от площади этой территории	- при площади территории до 1 га – 0%; - при площади территории от 1 до 5 га – 0,5%; - при площади территории от 5 до 20 га – 1%; - при площади территории от 20 до 90 га – 3%; - при площади территории более 90 га – 10%.
3.	Минимальные отступы зданий, строений, сооружений:	

№	Параметры	Предельные значения
	- от границ земельных участков	устанавливается в соответствии со статьей 42 Правил землепользования и застройки
	- от красных линий улиц	6 м (в случае если сложившаяся застройка в пределах улицы располагается по красной линии, то допускается размещение строящихся зданий, строений, сооружений по красной линии)
	- от красных линий проездов	4 м (в случае если сложившаяся застройка в пределах проезда располагается по красной линии, то допускается размещение строящихся зданий, строений, сооружений по красной линии)
4.	Максимальная высота зданий, строений, сооружений на территории земельного участка	6 м
5.	Максимальный класс опасности (по санитарной классификации) объектов капитального строительства	V
6.	Максимальная площадь земельного участка, выделяемого для условно разрешенных видов использования на территории зоны ТР-2 в пределах элемента планировочной структуры	- при площади этой территории до 20 га – 0,5%; - при площади этой территории свыше 20 га – 1%.
7.	Минимальная доля озелененной территории земельного участка	устанавливается в соответствии со статьей 43 Правил землепользования и застройки
8.	Минимальное количество машино-мест для хранения индивидуального автотранспорта на территории земельного участка	устанавливается в соответствии со статьей 45 Правил землепользования и застройки
9.	Минимальное количество мест на погрузочно-разгрузочных площадках на территории земельного участка	устанавливается в соответствии со статьей 46 Правил землепользования и застройки
10.	Максимальная высота ограждений земельного участка	1,8 м
11.	Максимальный планировочный модуль в архитектурном решении ограждений земельного участка	вдоль скоростных транспортных магистралей – 3,5 – 4 м; вдоль улиц и проездов – 2,5 - 3,5 м
12.	Прозрачность ограждений	не менее 80 %
13.	Максимальная суммарная площадь зданий, строений, сооружений (помещений), занимаемых объектами вспомогательных видов разрешенного использования	50 % общей площади зданий, строений, сооружений, расположенных на территории соответствующего земельного участка, включая подземную часть

Статья 42. Минимальные отступы зданий, строений, сооружений от границ земельных участков

1. Общие требования к минимальным отступам зданий, строений, сооружений от границ земельных участков в целях определения мест допустимого размещения зданий, строений, сооружений, за пределами которых запрещено строительство зданий, строений, сооружений, устанавливаются для участков, расположенных во всех территориальных зонах (исключения для конкретных видов зданий, строений и сооружений приведены в регламентах соответствующих зон).

2. Минимальные отступы от границ земельных участков стен зданий, строений, сооружений - 3 м. Для стен зданий, строений, сооружений без окон допускается сокращать отступы до 0 м по взаимному согласию собственников смежных земельных участков, оформленному документально. В случае, если земельный участок примыкает к территориям, на которых земельные участки не сформированы, сокращение отступа до 0 м не допускается.

3. Минимальные отступы стен зданий, строений, сооружений от границ земельных участков, совпадающих с красными линиями, равны минимальным отступам от таких красных линий.

Статья 43. Минимальная доля озелененной территории земельного участка

1. К озелененной территории земельного участка относится часть участка, которая не застроена объектами капитального строительства, не занята временными сооружениями, водоемами и акваториями, тротуарами или проездами с твердым покрытием и при этом покрыта зелеными насаждениями (древесной, кустарниковой и травянистой растительностью), доступными для всех пользователей объектов, расположенных на земельном участке.

2. Озелененная территория земельного участка может быть оборудована:

- площадками для отдыха взрослого населения;
- детскими площадками;
- открытыми спортивными площадками;
- площадками для выгула собак;
- грунтовыми пешеходными дорожками;
- другими объектами благоустройства.

Площадь, занимаемая объектами, которыми может быть оборудована озелененная территория земельного участка, не должна превышать 50 % площади озелененной территории земельного участка.

3. Нормируемые спортивные и иные площадки, которыми может быть оборудована озелененная территория земельного участка, могут располагаться на эксплуатируемой кровле стилобатов или иных застроенных частях земельного участка, но в размере не более 15 % требуемой площади озелененной территории земельного участка.

4. Минимальная доля озелененной территории земельных участков с различными видами разрешенного использования приведена в таблице 43.1.

Таблица 43.1

Минимальная доля озелененной территории земельных участков с различными видами разрешенного использования

№	Вид разрешенного использования земельного участка	Минимальная доля озелененной территории земельного участка
1	Размещение многоквартирного жилого дома (жилых домов), кроме жилого дома (жилых домов) блокированной застройки, состоящего из автономных жилых блоков	23 м ² на 100 м ² общей площади квартир в многоквартирном жилом доме на участке (нормативная минимальная площадь озелененной территории в квартале складывается из площади зеленых насаждений общего пользования и площадей озелененных территорий на земельных участках)
2	Размещение садов, скверов, бульваров	95 % территории земельного участка, при площади такого земельного участка менее 1 га; 90 % - при площади от 1 до 5 га; 85 % - при площади от 5 до 20 га; 80 % - при площади свыше 20 га
3	Размещение парков	95 % территории земельного участка, при площади такого земельного участка менее 1 га; 90 % - при площади от 1 до 5 га; 80 % - при площади от 5 до 20 га; 70 % - при площади свыше 20 га
4	Размещение пляжей	10 % территории земельного участка, при площади такого земельного участка менее 1 га; 20 % - при площади от 1 до 5 га; 30 % - при площади от 5 до 20 га; 40 % - при площади свыше 20 га
5	Размещение медицинских учреждений (больниц и поликлиник); размещение санаториев; размещение профилакториев; размещение баз отдыха; размещение детских оздоровительных лагерей и баз отдыха;	60 % территории земельного участка

	размещение детских спортивных лагерей; размещение зеленых насаждений, выполняющих специальные функции	
6	Размещение дошкольных образовательных учреждений; размещение учреждений начального и среднего общего образования	50 % территории земельного участка
7	Размещение индивидуального жилого дома (жилых домов); размещение многоквартирного жилого дома (жилых домов); размещение малоэтажного многоквартирного жилого дома (жилых домов) блокированной застройки; ведение личного подсобного хозяйства (на приусадебном земельном участке); размещение спортивных сооружений	40 % территории земельного участка
8	Размещение культовых зданий и сооружений	15 % территории земельного участка
9	Размещение объектов инженерно-технического обеспечения; размещение стоянок автотранспорта, размещение дорог; размещение автозаправочных и газонаполнительных станций; размещение предприятий автосервиса и других объектов транспорта	не устанавливается
10	Прочие виды разрешенного использования	15 % территории земельного участка

5. Требование к озеленению участков не относится к встроенным в жилые дома нежилым помещениям с общей площадью менее 200 м².

6. При совмещении на одном участке видов использования с различными требованиями к озеленению минимальный размер озелененных территорий рассчитывается применительно к частям участка, выделяемым как земельные доли разных видов использования, пропорциональные общей площади зданий или помещений разного назначения.

7. Требования к размерам и озеленению санитарно-защитных зон следует принимать в соответствии с техническими регламентами, санитарными нормами и иными действующими нормативными техническими документами, но не менее 50 % территории земельного участка.

Статья 45. Минимальное количество машино-мест для хранения индивидуального автотранспорта на территории земельного участка

1. Минимальное количество машино-мест для хранения индивидуального автотранспорта на территории земельного участка определяется в зависимости от вида разрешенного использования земельного участка и устанавливается согласно таблице 45.1.

Таблица 45.1

Минимальное количество машино-мест для хранения индивидуального автотранспорта на территории земельных участков с различными видами разрешенного использования

№	Вид разрешенного использования земельного участка	Минимальное количество машино-мест для хранения индивидуального автотранспорта на территории земельного участка
1	Размещение индивидуального жилого дома (жилых домов); размещение малоэтажного многоквартирного жилого дома (жилых домов), состоящего из автономных жилых блоков; размещение личного подсобного хозяйства (на приусадебном земельном участке); ведение дачного хозяйства	1 машино-место на земельный участок или на автономный жилой блок
2	Размещение многоквартирного жилого дома (жилых домов), кроме жилого дома (жилых домов) блокированной застройки, состоящего из автономных жилых блоков*	1 машино-место на 80 м ² общей площади квартир
3	Размещение дошкольных образовательных учреждений; размещение учреждений начального и среднего общего образования	1 машино-место на 5 работников
4	Размещение средних специальных и высших учебных заведений	1 машино-место на 4 работника, а также 1 машино-место на 15 учащихся
5	Размещение гостиниц высших категорий (4-5 звезд)	13 машино-мест на 100 гостиничных мест
6	Размещение гостиниц иных категорий	9 машино-мест на 100 гостиничных мест
7	Размещение учреждений культуры; размещение предприятий оптовой и розничной торговли; размещение торгово-развлекательных комплексов; размещение административных учреждений; размещение объектов делового и финансового назначения; размещение производств и складов; размещение иных объектов обслуживающей, административной, общественной, производственной сфер деятельности, в том числе рассчитанные на прием посетителей	1 машино-место на 5 работников в максимальную смену, а также 2 машино-места на 10 одновременных посетителей при их максимальном количестве
8	Размещение предприятий розничной торговли (рынков)	1 машино-место на 10 м ² торговой площади
9	Размещение спортивных сооружений	1 машино-место на 10 одновременных посетителей (включая зрителей) при их максимальном количестве
10	Размещение медицинских учреждений (больниц и поликлиник); размещение санаториев; размещение профилакториев; размещение баз отдыха; размещение детских оздоровительных лагерей и баз отдыха; размещение детских спортивных лагерей	1 машино-место на 20 койко-мест, а также 1 машино-место на 5 работников
11	Размещение садов, скверов, парков, пляжей, комплексов аттракционов, аквапарков, специальных парков	3 машино-места на 1 га территории земельного участка
12	Размещение культовых зданий, сооружений	2 машино-места на каждые 50 мест вместимости объекта

13	Размещение объектов похоронного назначения (кладбищ)	10 машино-мест на 1 га территории земельного участка
14	Размещение объектов похоронного назначения (крематориев)	20 машино-мест на 1 га территории земельного участка
15	Размещение железнодорожных вокзалов; размещение автовокзалов	1 машино-место на 10 пассажиров, прибывающих в час пик

* Нормативное минимальное количество машино-мест для хранения индивидуального автотранспорта в границах квартала складывается из количества машино-мест на общественных местах хранения индивидуального автотранспорта, расположенных в границах квартала, и машино-мест на земельных участках.

2. Для видов использования, не указанных в таблице 45.1, минимальное количество машино-мест для хранения индивидуального транспорта на территории земельного участка определяется по аналогии с видами использования, указанными в таблице 45.1.

3. В случае совмещения на земельном участке двух и более видов использования минимальное количество машино-мест для хранения индивидуального транспорта определяется на основе долей каждого из видов использования в общей площади земельного участка.

4. Машино-места для хранения индивидуального автотранспорта, необходимые в соответствии с настоящими Правилами, могут быть организованы в виде:

- подземных гаражей-стоянок;
- наземных капитальных гаражей-стоянок (отдельно стоящих, встроенных и пристроенных);
- открытых стоянок (охраняемых и неохраняемых).

5. Машино-места для хранения индивидуального автотранспорта могут размещаться на земельных участках вместе с другими видами использования или на отдельных земельных участках (стоянках-спутниках), расположенных в пределах квартала и предназначенных для размещения гаражей и автостоянок. За пределами земельного участка может быть размещено не более 50% необходимых машино-мест. Участки стоянок-спутников, допустимые для размещения машино-мест в соответствии с требованиями настоящей статьи и обоснованные при разработке документации по планировке территории, должны располагаться:

- для жилых домов – в пределах пешеходной доступности не более 500 м;
- для жилых домов, возводимых в рамках программ развития застроенных территорий - в пределах пешеходной доступности не более 1500 м;
- для прочих – на примыкающих земельных участках.

Размещение за пределами земельного участка основного объекта части машино-мест должно быть обосновано в документации по планировке территории наличием необходимого количества машино-мест или территории для их размещения в границах квартала либо иным документом, подтверждающим возможность размещения необходимого количества машино-мест вне границ земельного участка.

6. Площади машино-мест для хранения индивидуального автотранспорта определяются из расчета:

- а) для открытых автостоянок - не менее 25 м² на автомобиль (с учетом проездов);
- б) при примыкании участков для стоянки к проезжей части улиц и проездов и продольном расположении автомобилей – не менее 18 м² на автомобиль (без учета проездов);
- в) для многоэтажных гаражей-стоянок (м² на автомобиль):
 - одноэтажных – 30;
 - двухэтажных – 20;
 - трехэтажных – 14;
 - четырехэтажных – 12;
 - пятиэтажных – 10.

Статья 46. Минимальное количество мест на погрузочно-разгрузочных площадках на территории земельного участка

1. К погрузочно-разгрузочным площадкам относятся части территории земельных участков, предназначенные для проведения работ по погрузке и выгрузке грузов, доставляемых для объектов, расположенных на территории земельных участков.

2. Площадь мест на погрузочно-разгрузочных площадках определяется из расчета 90 м² на одно место.

3. Минимальное количество мест на погрузочно-разгрузочных площадках на территории земельного участка определяется из расчета:

- одно место для объектов общей площадью от 100 м² до 1500 м² и плюс одно место на каждые дополнительные 1500 м² общей площади объектов – для предприятий торговли,

предприятий общественного питания, производств, предприятий по первичной переработке, расфасовке сельскохозяйственной продукции и техническому обслуживанию сельхозпроизводства (ремонт, складирование);

- одно место для объектов общей площадью от 100 м² до 1250 м² и плюс одно место на каждые дополнительные 1250 м² общей площади объектов – для складов.

Ограничения использования земельных участков и объектов капитального строительства по экологическим условиям и нормативному режиму хозяйственной деятельности:

Территории зон с особыми условиями использования территории в части охранных зон линий электропередач:

1. На территории охранных зон линий электропередач в соответствии с законодательством Российской Федерации, в том числе в соответствии с Постановлением Правительства РФ от 24.02.2009 №160 "О порядке установления охранных зон объектов электросетевого хозяйства и особых условий использования земельных участков, расположенных в границах таких зон", устанавливается специальный режим использования земельных участков и объектов капитального строительства.

2. В охранных зонах линий электропередач запрещается осуществлять любые действия, которые могут нарушить безопасную работу объектов электросетевого хозяйства, в том числе привести к их повреждению или уничтожению, и (или) повлечь причинение вреда жизни, здоровью граждан и имуществу физических или юридических лиц, а также повлечь нанесение экологического ущерба и возникновение пожаров, в том числе:

а) размещать любые объекты и предметы (материалы) в пределах созданных в соответствии с требованиями нормативно-технических документов проходов и подъездов для доступа к объектам электросетевого хозяйства, а также проводить любые работы и возводить сооружения, которые могут препятствовать доступу к объектам электросетевого хозяйства, без создания необходимых для такого доступа проходов и подъездов;

б) размещать свалки;

в) производить работы ударными механизмами, сбрасывать тяжести массой свыше 5 тонн, производить сброс и слив едких и коррозионных веществ и горюче-смазочных материалов (в охранных зонах подземных кабельных линий электропередачи).

3. В охранных зонах, установленных для объектов электросетевого хозяйства напряжением свыше 1000 вольт, помимо действий, предусмотренных пунктом 2 настоящей статьи, запрещается:

а) складировать или размещать хранилища любых, в том числе горюче-смазочных, материалов;

б) размещать детские и спортивные площадки, стадионы, рынки, торговые точки, полевые станы, загоны для скота, гаражи и стоянки всех видов машин и механизмов, за исключением гаражей-стоянок автомобилей, принадлежащих физическим лицам, проводить любые мероприятия, связанные с большим скоплением людей, не занятых выполнением разрешенных в установленном порядке работ (в охранных зонах воздушных линий электропередачи).

4. В пределах охранных зон без письменного решения о согласовании сетевых организаций юридическим и физическим лицам запрещаются:

а) строительство, капитальный ремонт, реконструкция или снос зданий и сооружений;

б) горные, взрывные, мелиоративные работы, в том числе связанные с временным затоплением земель;

в) посадка и вырубка деревьев и кустарников;


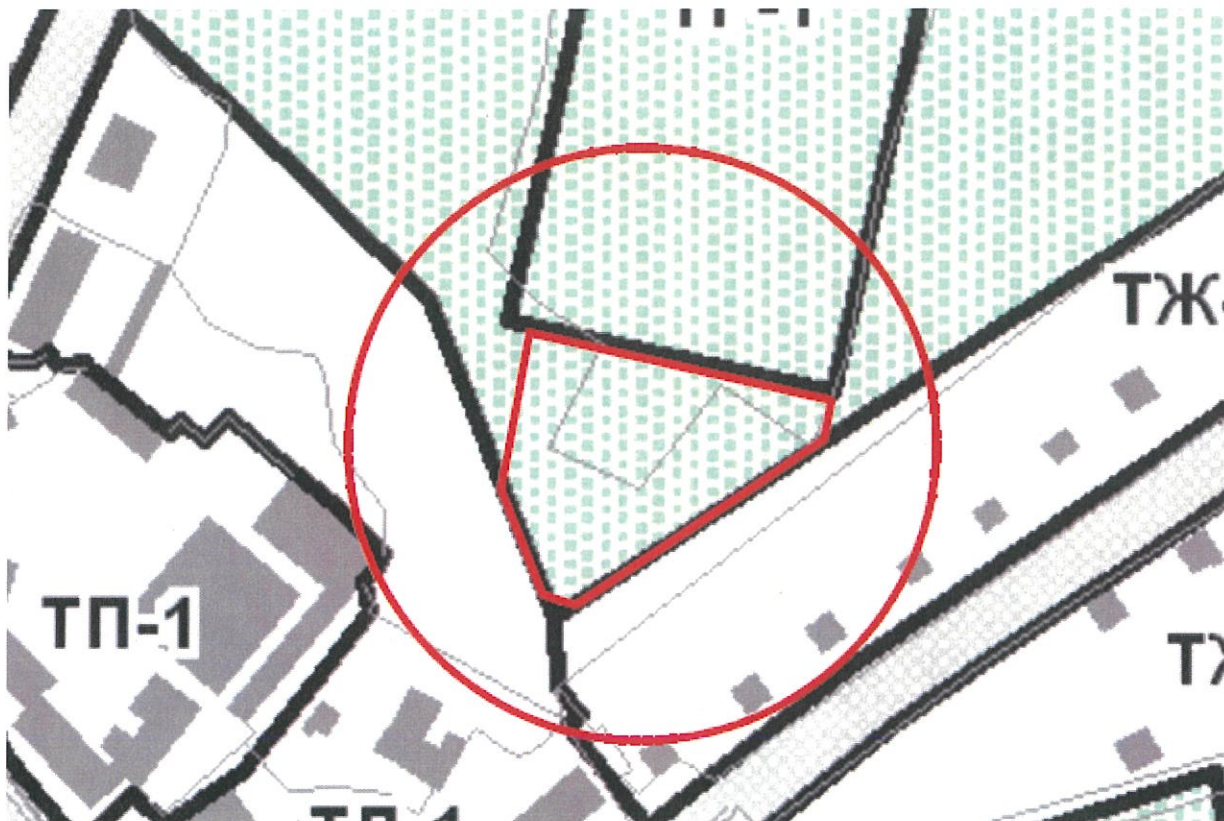
г) земляные работы на глубине более 0,3 метра (на вспахиваемых землях на глубине более 0,45 метра), а также планировка грунта (в охранных зонах подземных кабельных линий электропередачи).

5. В охранных зонах, установленных для объектов электросетевого хозяйства напряжением до 1000 вольт, помимо действий, предусмотренных пунктом 4 настоящей Правил, без письменного решения о согласовании сетевых организаций запрещается:

а) размещать детские и спортивные площадки, стадионы, рынки, торговые точки, полевые станы, загоны для скота, гаражи и стоянки всех видов машин и механизмов (в охранных зонах воздушных линий электропередачи);

б) складировать или размещать хранилища любых, в том числе горюче-смазочных, материалов;

в) устраивать причалы для стоянки судов, барж и плавучих кранов, бросать якоря с судов и осуществлять их проход с отданными якорями, цепями, лотами, волокушами и тралами (в охранных зонах подводных кабельных линий электропередачи).


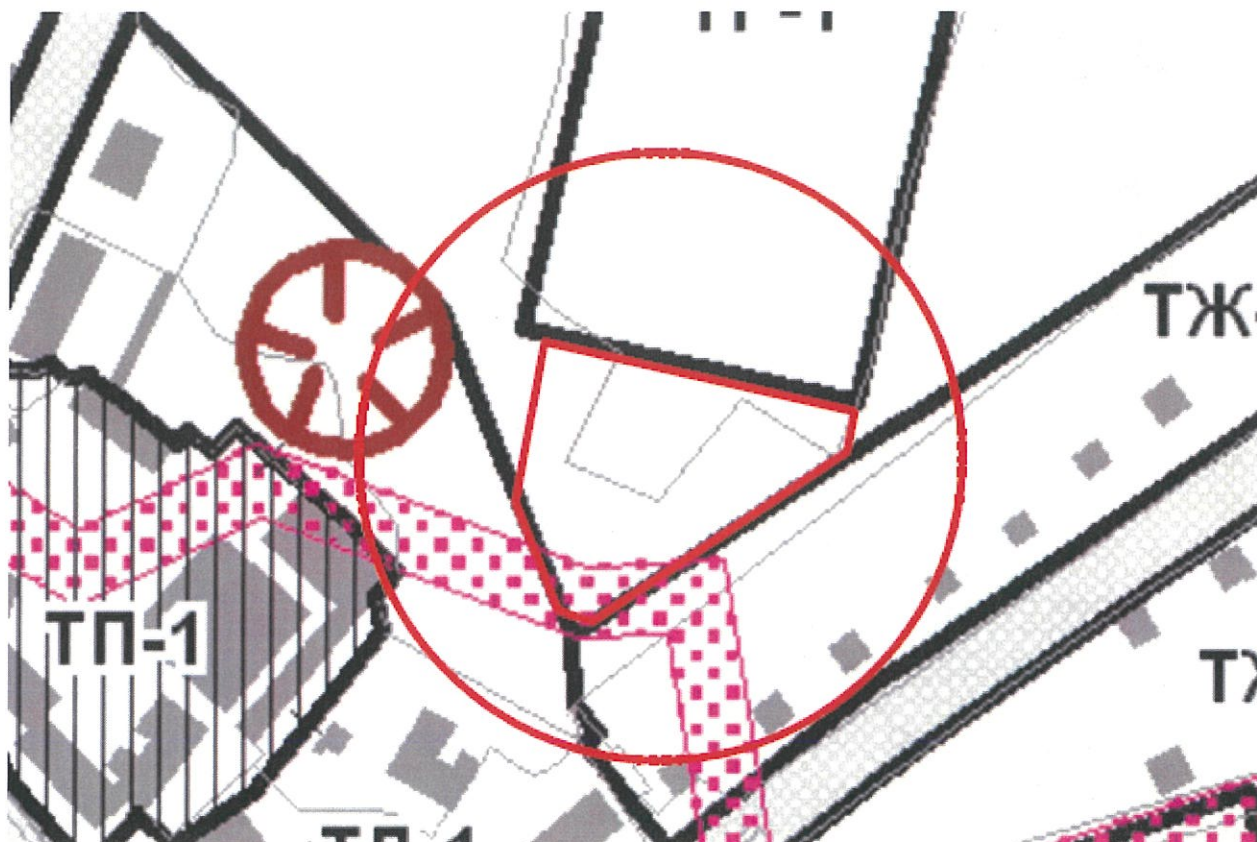


Местоположение земельного участка кад. кв. 47:03:1207002, нанесено ориентировочно.

Зоны рекреационного назначения:


ТР-2 Зона зелёных насаждений общего пользования

ФРАГМЕНТ КАРТЫ ГРАНИЦ ЗОН С ОСОБЫМИ УСЛОВИЯМИ ИСПОЛЬЗОВАНИЯ
ТЕРРИТОРИИ



Местоположение земельного участка кад. кв.
47:03:1207002, нанесено ориентировочно.

ЗОНЫ С ОСОБЫМИ УСЛОВИЯМИ ИСПОЛЬЗОВАНИЯ ТЕРРИТОРИЙ



Охранные зоны линий электропередач

Начальник отдела

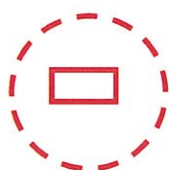


Д.Н. Красиков

ФРАГМЕНТ ГЕНЕРАЛЬНОГО ПЛАНА
МО СОСНОВСКОЕ СЕЛЬСКОЕ ПОСЕЛЕНИЕ



Условные обозначения:



- земельный участок с кадастровым номером 47:03:1207002:3234

Функциональные зоны:



зеленых насаждений общего и зеленых насаждений ограниченного пользования

Согласовано:

Начальник отдела территориального планирования
и градостроительного зонирования управления
по градостроительству, землепользованию и
муниципальному имуществу администрации
Приозерского муниципального района ЛО

Д.Н. Красиков

СИТУАЦИОННЫЙ ПЛАН

Кадастровый номер участка 47:03:1207002:3234



Условные обозначения:

Масштаб 1:2000

- Граница земельного участка 47:03:1207002:3234
- Границы соседних земельных участков сведения о которых содержится в ЕГРН
- Охранная зона низковольтной ЛЭП
- А – Существующее асфальтное покрытие
- Существующий подъезд к земельному участку
- Ж – Существующие здания, строения, сооружения
- Территория предусмотренная под пешеходные дорожки
- Граница территориальных зон

		Подпись	Дата	Заказчик: Администрация Сосновского с/п			
Исполнил	Воронцов Е.С.		2023	СХЕМА РАСПОЛОЖЕНИЯ ЗЕМЕЛЬНОГО НА КАДАСТРОВЫЙ ПЛАНЕ ТЕРРИТОРИИ			
				Ленинградская область, Приозерский район, Сосновское сельское поселение, пос. Сосново	Стадия	Лист	Листов
					П	1	1
				СИТУАЦИОННЫЙ ПЛАН			
				М 1:2000			
				ИП ВОРОНЦОВ Е.С.			

